



Dostępne

Zabrze

APLIKACJA MOBILNA

AGENDA

3

DEFINICJA PROBLEMU

4

PROPOZYCJA ROZWIĄZANIA

6

OPIS ROZWIĄZANIA

9

KORZYŚCI

11

WDROŻENIE

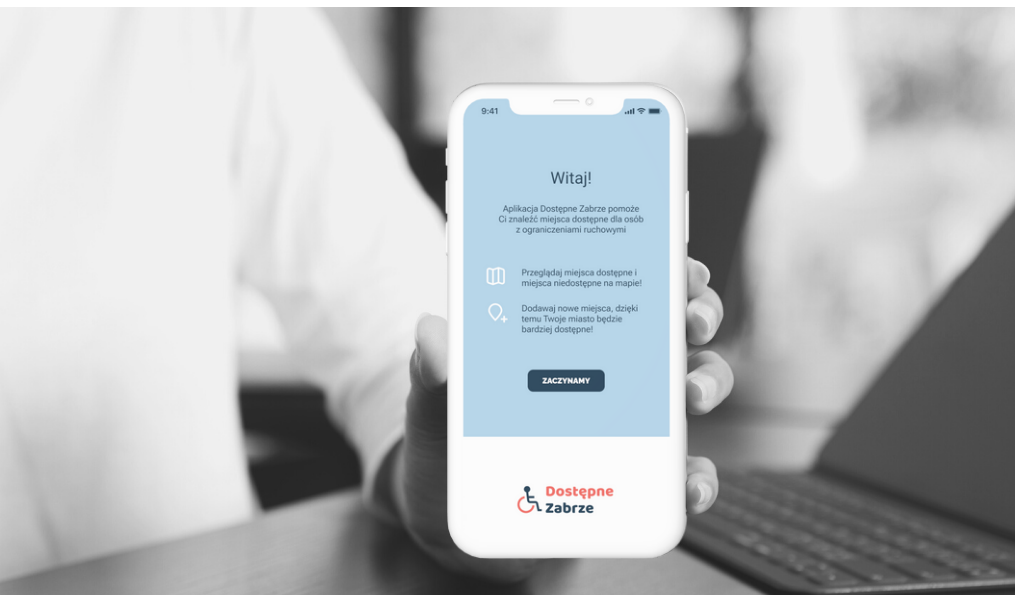




DEFINICJA PROBLEMU

Liczba osób niepełnosprawnych w Polsce stanowi około 12% ludności kraju. Najczęstszą przyczynę niepełnosprawności stanowią schorzenia układu krążenia oraz narządów ruchu. W polskim prawie istnieją zapisy mówiące o równości wszystkich obywateli oraz że „mają prawo do niezależnego, samodzielnego i aktywnego życia oraz nie mogą podlegać dyskryminacji naturalne jest więc dla samorządów lokalnych dostosowywanie przestrzeni publicznej dla osób niepełnosprawnych, by również mogły czuć się w niej swobodnie i potrzebnie. Bardzo ważnym zadaniem jest więc eliminacja barier architektonicznych ale również wskazywanie gdzie takie bariery się znajdują.

PROPOZYCJA ROZWIĄZANIA



„Władze lokalne powinny zdawać sobie sprawę z ogromnego znaczenia problemu dostępności w procesie wyrównywania szans we wszystkich sferach życia społecznego.”

ONZ

Moja propozycja pomocy osobom głównie z dysfunkcjami ruchu to stworzenie aplikacji mobilnej z punktami usługowymi w mieście takimi jak urząd czy restauracja.

Użytkownicy będą mieli możliwość znalezienia dostępnego punktu najbliższej miejsca w którym się znajdują a także dodawania kolejnych miejsc dostępnych.

UŻYTKOWNICY

Z aplikacji mogą korzystać osoby z niepełnosprawnościami ale również matki z małymi dziećmi które używają wózków czy osoby słabsze. W dzisiejszych czasach wiele osób starszych również korzysta z aplikacji mobilnych np do sprawdzenia komunikacji publicznej. Aplikacja w swoich założeniach ma być bardzo prosta, dostosowana do różnych użytkowników, w różny wieku. Wspólnym problemem wszystkich użytkowników są bariery architektoniczne z którymi muszą się mierzyć w przestrzeni miasta.

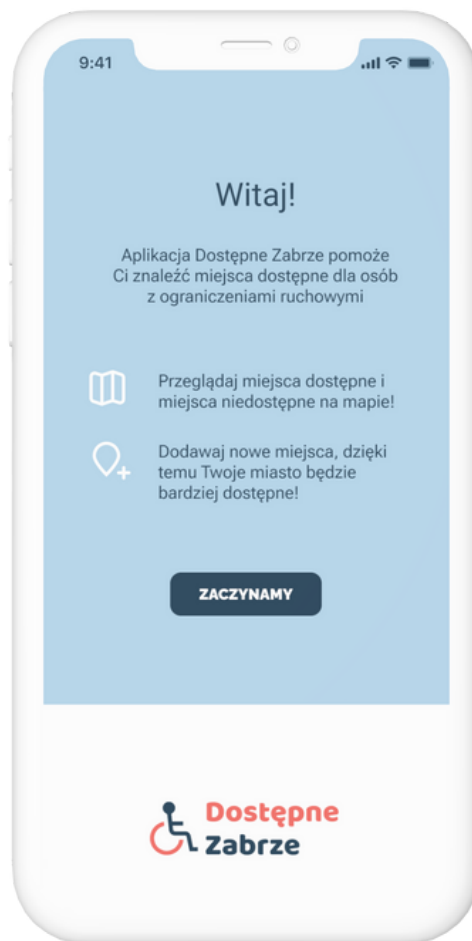


OPIS ROZWIĄZANIA

Główna funkcjonalność aplikacji mobilnej to wyszukiwanie miejsc dostępnych na mapie gdzie wyświetlają się w trzech różnych kolorach: zielonym, żółtym i czerwonym. Użytkownicy sami mają możliwość dodawania kolejnych punktów i opisywania ich pod względem dostępności. Mogą to również robić firmy aby zachęcić osoby do skorzystania z ich usług. Aplikacja będzie miała również możliwość przekierowania nawigacji do danego miejsca oraz weryfikacji poprawności danych miejscach i ewentualną edycję.



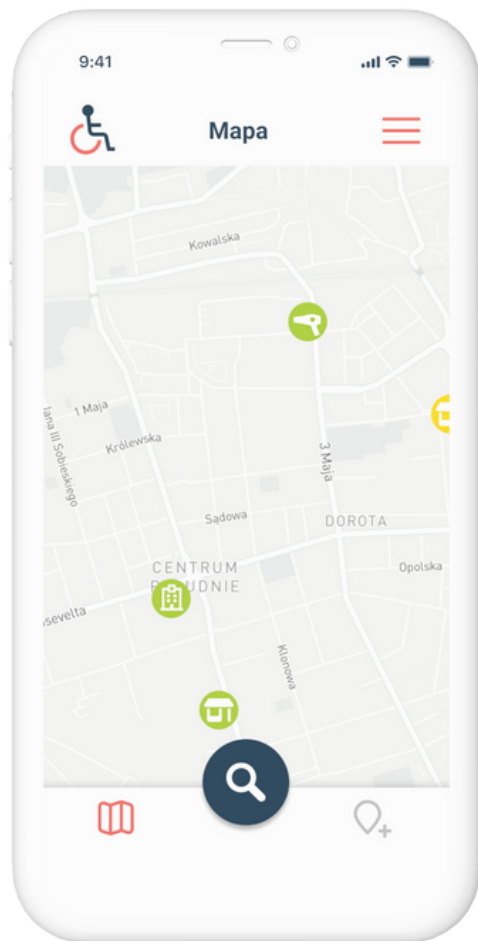
OPIS ROZWIĄZANIA



EKRAN STARTOWY, PO URUCHOMIENIU APLIKACJI



OPIS ROZWIĄZANIA



WYŚWIETLANIE WSZYSTKICH MIEJSC Z PODZIAŁEM
NA KATEGORIE NA MAPIE

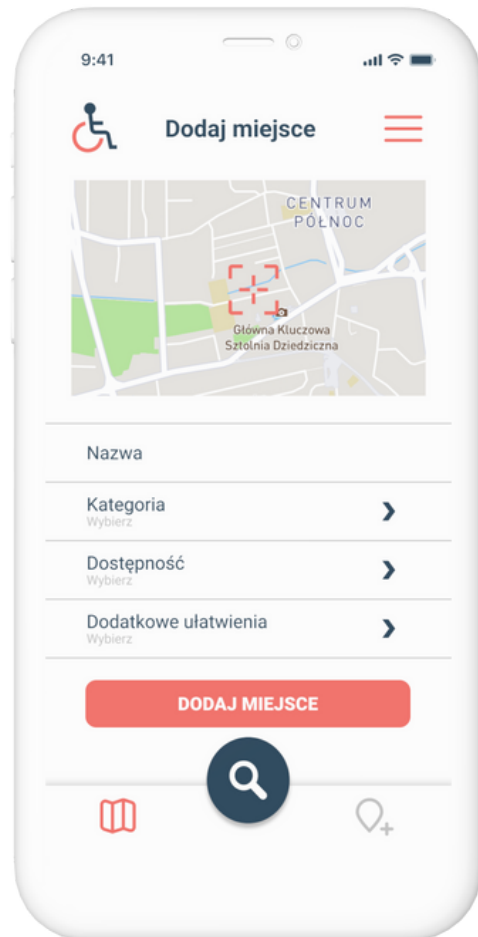
MIEJSCA DOSTĘPNE - ZIELONE, MIEJSCA Z
OGANICZENIAMI - ŻÓŁTE, MIEJSCA NIEDOSTĘPNE
- CZERWONE

PO KLIKNIĘCIU POJAWIA SIĘ WIECEJ INFORMACJI

MOŻLIWOŚĆ NAWIGACJI DO MIEJSCA LUB EDYCJI
ZNAJDUJĄCYCH SIĘ TAM INFORMACJI



OPIS ROZWIĄZANIA



MOŻLIWOŚĆ DODANIA NOWEGO MIEJSCA,
WYBRANIA DOKŁADNEJ LOKALIZACJI NA MAPIE

DODANIE NAZWY MIEJSCA


KATEGORIA DOSTĘPNOŚCI - DOSTĘPNE, Z
OGROANICZENIAMI, NIEDOSTĘPNE

WYBÓR DODATKOWYCH INFORMACJI
PRZYDATNYCH PODCZAS PODRÓŻY

ZOBACZ
MAKIETĘ



OPIS ROZWIĄZANIA



MOŻLIWOŚĆ FILTROWANIA WYŚWIETLONYCH INFORMACJI ZE WZGLĘDU NA KATEGORIĘ

KATEGORIE TAKIE JAK: URZĄD MIASTA, OCHRONA ZDROWIA, RESTAURACJE, SALONY KOSMETYCZNE ITD (KATEGORIE DO DYSKUSJI Z MIASTEM)

ZOBACZ
MAKIETĘ



KORZYŚCI



DOSTOSOWANA DO POTRZEB

dostosowana do potrzeb osób o ograniczeniach ruchowych



ŁATWA W UŻYCIU

przyjazny wygląd, dostępny dla wielu grup osób



MIASTO DOSTĘPNE

Zwiększenie aktywnego udziału użytkowników w mieście

WDROŻENIE



DO 25 000 BRUTTO

Prace deweloperskie nad serwerem i backendem zlecone podwykonawcy (kosztorys do omówienia na późniejszym etapie)



DO 1 WRZEŚNIA

Prototyp planowany na 1 września do testów przez miasto.



DO 1 PAŹDZIERNIKA

Udostępnienie prototypu użytkownikom.

ZOBACZ APLIKACJĘ!



DZIĘKUJĘ ZA UWAGĘ!



**Dostępne
Zabrze**